

Technická pracovná skupina pre podporu implementácie INSPIRE pre tému **Krajinná pokrývka (Land Cover)** a **Využitie územia (Land Use)**

Rokovanie TPS 1/2019

20.06.2019, VUC , Žilina

Program

- Privítanie účastníkov
- Metodický pokyn - aktualizácia, zhrnutie, pripomienky
- RPI informácia o stave registrácie VÚC
- INSPIRE monitoring
- Stav projektov ESPUS a JPPUS
- Diskusia - záver



MINISTERSTVO
ŽIVOTNÉHO PROSTREDIA
SLOVENSKEJ REPUBLIKY

1.Otvorenie



MINISTERSTVO
ŽIVOTNÉHO PROSTREDIA
SLOVENSKEJ REPUBLIKY

2. Metodický pokyn - aktualizácia, zhrnutie, pripomienky

1. Metodický pokyn - aktualizácia, zhrnutie, pripomienky

- K termínu 3/2017 Ministerstvo dopravy výstavby zaslalo návrh metodického usmernenia pre podporu zákona NIPI.
- K termínu 4/2017 boli k predmetnému metodickému usmerneniu zaslané [pripomienky](#).
- K termínu 26/6/2017 bol predložený ministerstvu dopravy a výstavby finálny návrh metodického usmernenia pre podporu zákona NIPI spracovaný SAŽP



MINISTERSTVO
ŽIVOTNÉHO PROSTREDIA
SLOVENSKEJ REPUBLIKY



3. RPI informácia o stave registrácie VÚC

3. Aktuálny stav registrácie v RPI(k 20.06.2019)

- Registrácia povinnej osoby
 - VUC

Prispievatelia (47)



	Povinné osoby	13
	Dobrovoľní prispievatelia	34



MINISTERSTVO
ŽIVOTNÉHO PROSTREDIA
SLOVENSKEJ REPUBLIKY

4. INSPIRE monitoring

4. INSPIRE Monitoring a reporting 2019

- INSPIRE Monitoring a Reporting v 2019 - Prechodný rok
 - Z dôvodu dopadov novelizácie Rozhodnutia pre Monitoring a podávanie správ
- Praktický dopad
 - Zabezpečenie monitoringu aj reportingu podľa doposiaľ platnej legislatívy k 15.05.2019:
 - Príprava stručnej INSPIRE správy (Country Fiche)
 - Príprava monitoringu
 - Prechod na nový režim monitoringu cez národnú vyhľadávaciu službu:
 - k 15.12.2019 so zberom údajov
 - k 31.03.2020 s publikáciou výsledkov

4. INSPIRE Monitoring kvality služieb

- Požiadavky na kvalitu služieb
 - Definované v [Nariadení Komisie č. č. 976/2009](#), ktorým sa vykonáva smernica Európskeho parlamentu a Rady 2007/2/ES, pokiaľ ide o sieťové služby (príloha 1)
- Problemy s dostupnosťou služieb cez EC Geoportál
 - EC Geoportál - klientská aplikácia Európskej komisie sa spolieha na minimálne výkonnostné požiadavky popísané v nariadení o sieťových službách
 - Ak pri harvestingu metaúdajov z SK vyhľadávacej služby EC Geoportál neobdrží počiatočnú odpoveď počas stanoveného časového limitu, tento typ zdroja je vyhodnotený ako nedostupný
- Poskytovatelia služieb by mali preto zabezpečiť naplnenie súvisiacich požiadaviek



MINISTERSTVO
ŽIVOTNÉHO PROSTREDIA
SLOVENSKEJ REPUBLIKY

5. Stav projektov ESPUS a JPPUS

5. Prečo Lepšie Geodáta?

- Pre lepšie služby štátu
- Pre viac podnikateľských príležitostí
- Pre jednoduchší a kvalitnejší život občanov

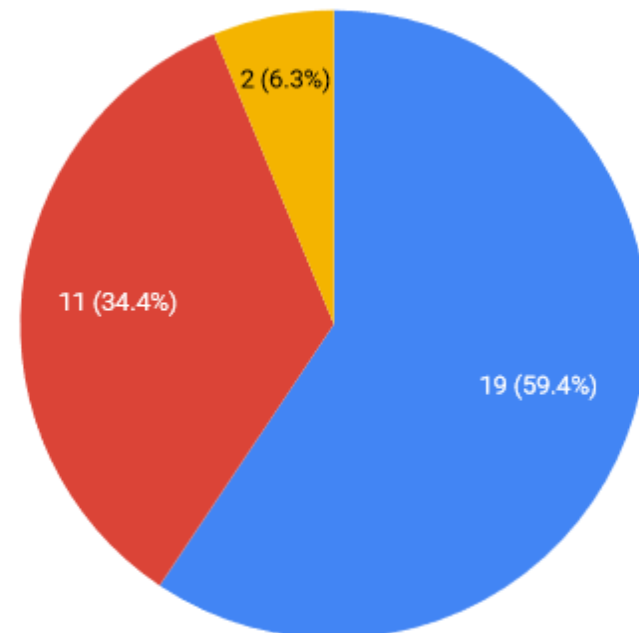
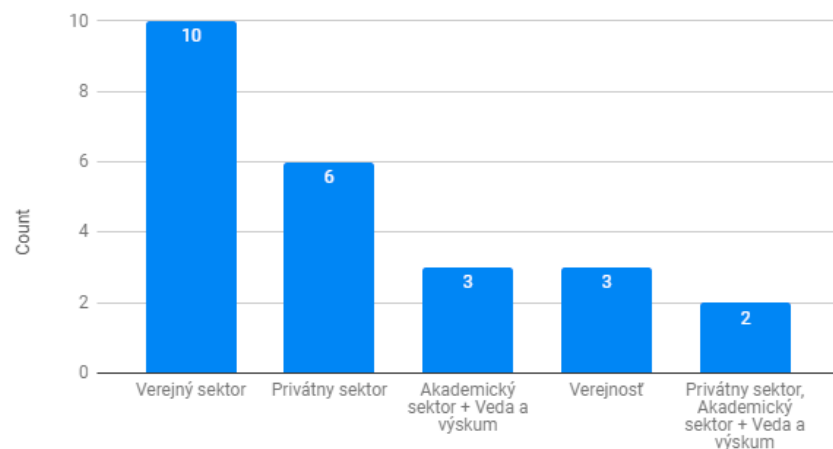
Pre viac Otvorených GeoDát

- Výsledky [prieskumu Lepšie GeoDáta pre Slovensko](#) (August 2018 – Indikatívna vzorka)

Medzi akú cieľovú skupinu patríte?

Používatelia GeoDát

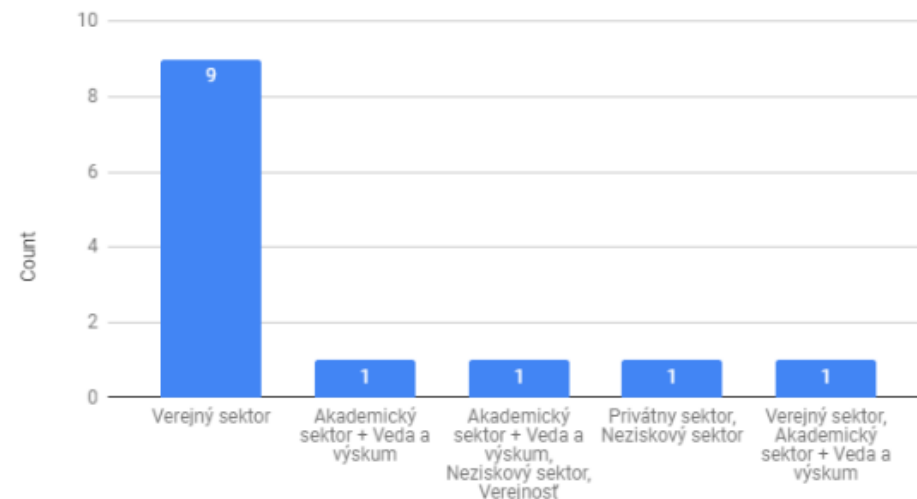
V akej spoločenskej sfére pôsobíte?



● Používateľ priestorových údajov
 ● Poskytovateľ aj používateľ
 ● Poskytovateľ priestorových údajov

Poskytovatelia GeoDát

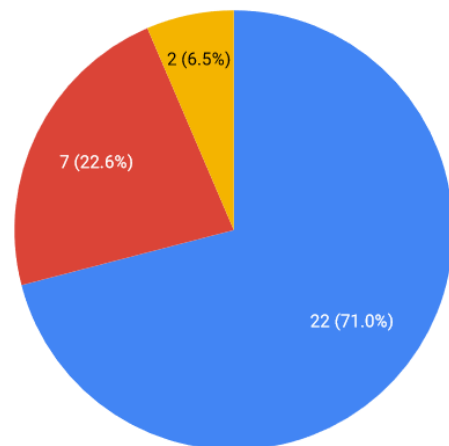
Poskytovatelia: V akej spoločenskej sfére pôsobíte?



5. Prečo Lepšie Geodáta?

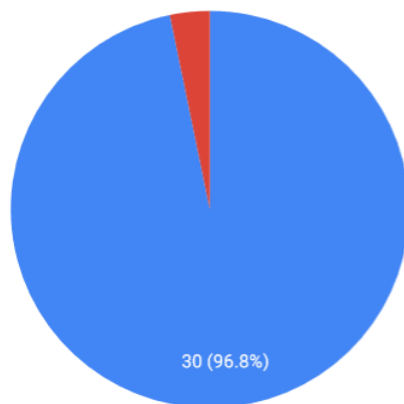
Používatelia Geodát

Stretávate sa pri prístupe k priestorovým údajom s obmedzeniami?



● Áno ● Čiastočne ● Áno, Čiastočne

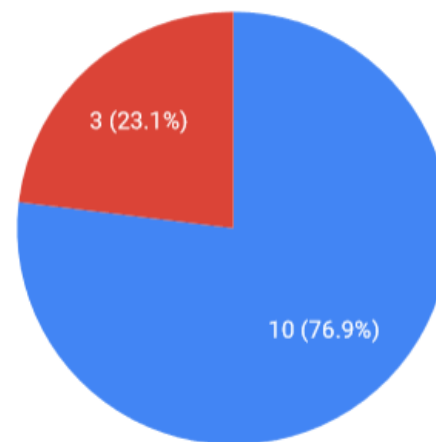
Ocenili by ste prístup k harmonizovaným údajom?



● Áno
● diskutabilné vzhľadom k nákladom na globálnu štandardizáciu

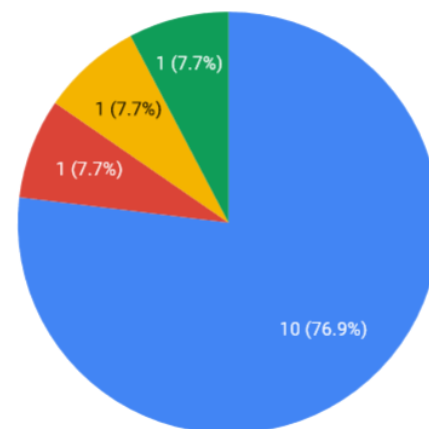
Poskytovatelia Geodát

Mali by ste záujem využívať služby poskytované na centrálnej úrovni umožňujúce poskytovanie priestorových údajov



● Áno ● Nie

Disponujete dostatočnými internými kapacitami pre poskytovanie a harmonizáciu priestorových údajov?

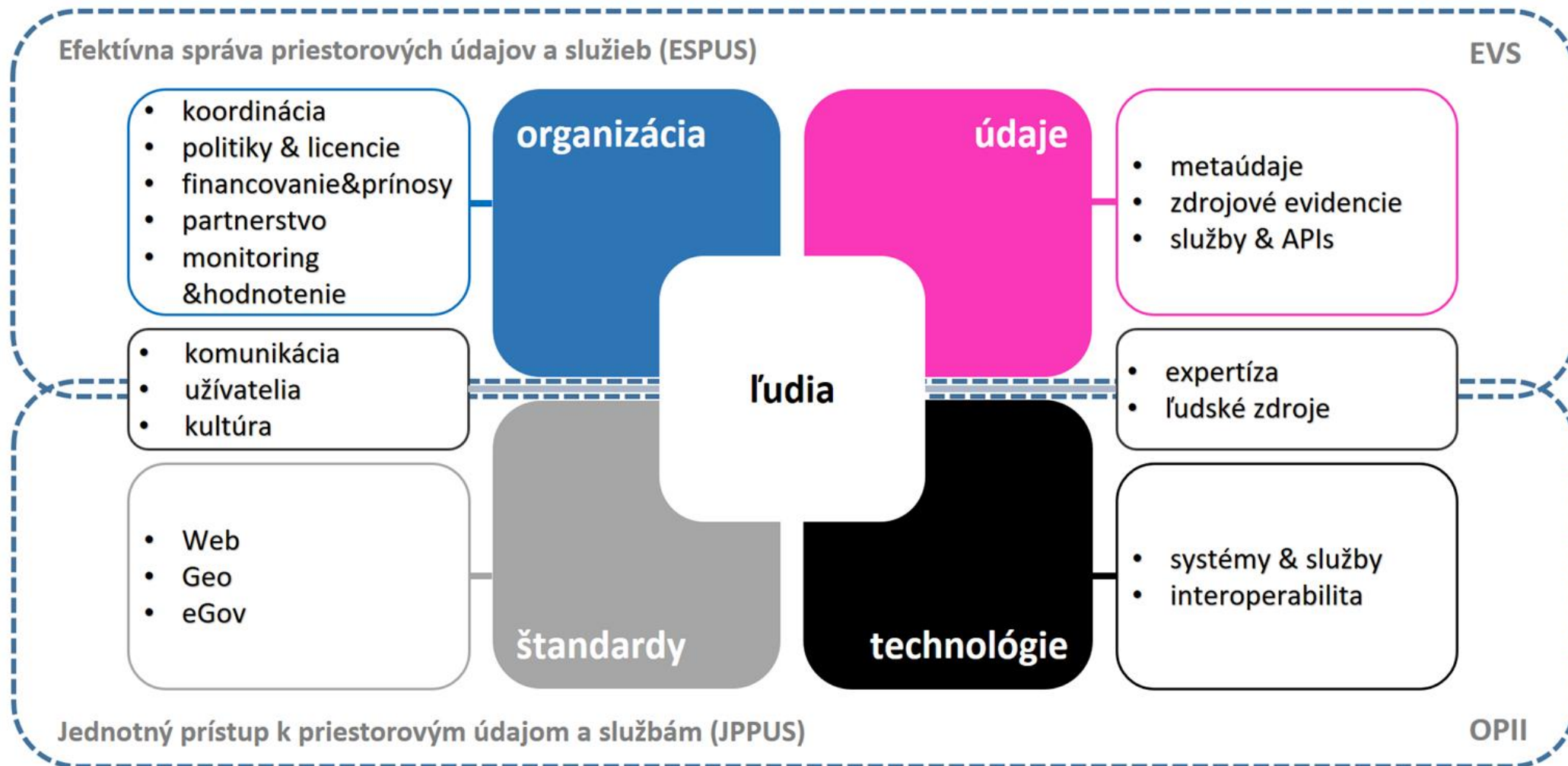


● Nie ● Neviem ● pre poskytovanie áno
● riešime vlastnými kapacitami a aj dodávateľsky

5. Projektová podpora - Hlavné ciele

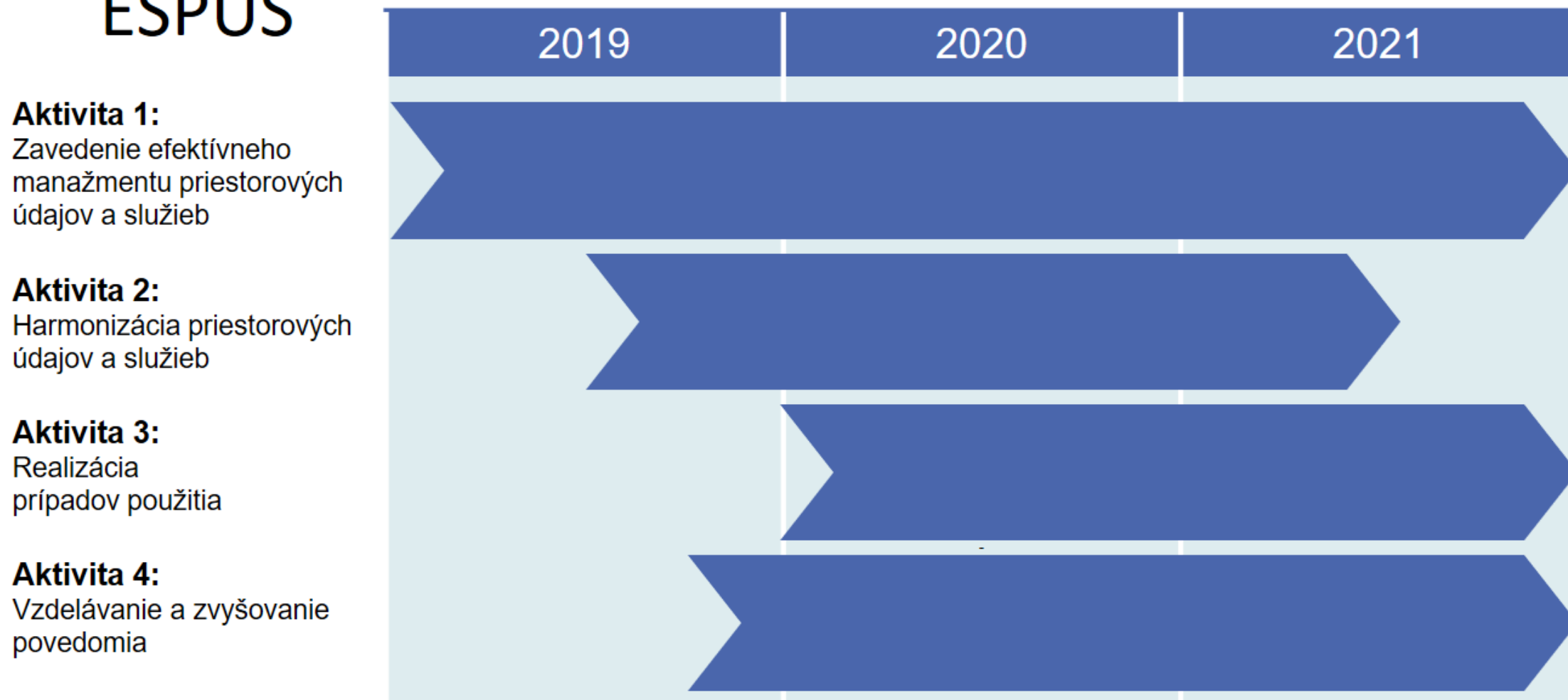
- Posilnenie implementácie INSPIRE
 - Koordinácia
 - Harmonizácia údajov pre dosiahnutie interoperability
 - Posilnenie služieb priestorových údajov
 - Sprehľadnenie zdieľania údajov a služieb
 - Monitoring a využitie
- Synergia INSPIRE aktivitami s eGovernment a Open Data
 - Strategická úroveň
 - Aplikačná úroveň
 - Prepojenie priestorových údajov s nepriestorovými
- Podporiť princípy 1x a dost'
 - Štát nemá od občana žiadať informácie, ktorými už disponuje
 - Zlepšenie služieb štátu
 - Podpora agendových systémov a životných situácií
 - Zlepšiť užívateľskú skúsenosť (User Experience - UX)
 - Zjednotiť užívateľský prístup k:
 - Registru priestorových informácií (rpi.gov.sk)
 - Národnému Geoportálu (geoportal.gov.sk)
 - Webovému sídlu inspire (inspire.gov.sk)

5. Projektová podpora



5. Projektová podpora

ESPUS



5. Projektová podpora JPPÚS



Používatelia



Orgány
verejnej moci



Občania



Podnikatelia



Služby

SaaS

Hosting

Harmonizácia

Publikácia

Biznis služby

Prepojenie

Manažment

Validácia

Štandard-
izácia

Prístup

Monitoring

Dôveryhodné zdieľanie
(úložisko) priestorových
údajov

Nové



Údaje

Ú1

Údaje pre podporu
legislatívneho monitoringu
životného prostredia (MŽP SR)

Ú2

Údaje pre podporu činností
ústrednej štátnej správy
(Relevantne rezorty - UGKK
SR, MH SR, MDaV SR,
MZ SR...)

Ú3

Údaje pre podporu výkonu
činností samosprávy (min. 10
miest a obcí a VÚC)



Použitie

BC1
Urbanista

BC2
Inšpekcia ŽP

BC3
EIA/SEA

BC4
Turizmus

BC5
RZ EVS



5. Projektová podpora - sumárne info

ESPUS:

- Operačný program: Efektívna verejná správa 2014 -2020
- Riadiaci orgán: Ministerstvo vnútra Slovenskej republiky (MV SR)
- Žiadateľ: Ministerstvo životného prostredia Slovenskej republiky (MŽP SR)
- Dĺžka projektu: 36 mesiacov (07/2019-08/2022)
- Indikatívna alokácia: Oprávnené výdavky projektu: 3 638 000€

JPPÚS:

- Operačný program: - Operačný program Integrovaná infraštruktúra
- Riadiaci orgán: Úrad podpredsedu vlády SR pre investície a informatizáciu (UPVII)
- Žiadateľ: Ministerstvo životného prostredia Slovenskej republiky (MŽP SR)
- Dĺžka projektu: 36 mesiacov (01/2020-12/2022)
- Indikatívna alokácia: Oprávnené výdavky projektu: 9 688 014€ (s ambíciou úspor na základe výsledkov verejného obstarávania)

Viac informácií: <http://inspire.gov.sk/projekty>

5. Projektová podpora - najbližšie aktivity

Na strane MŽP SR:

- Finalizácia projektových zámerov
- Iniciácia implementácie projektov

Na strane povinných osôb:

- Participácia na pripravovanom
Prieskume ponuky a dopytu po Lepších
GeoDátach 2019



MINISTERSTVO
ŽIVOTNÉHO PROSTREDIA
SLOVENSKEJ REPUBLIKY

6. Diskusia - záver